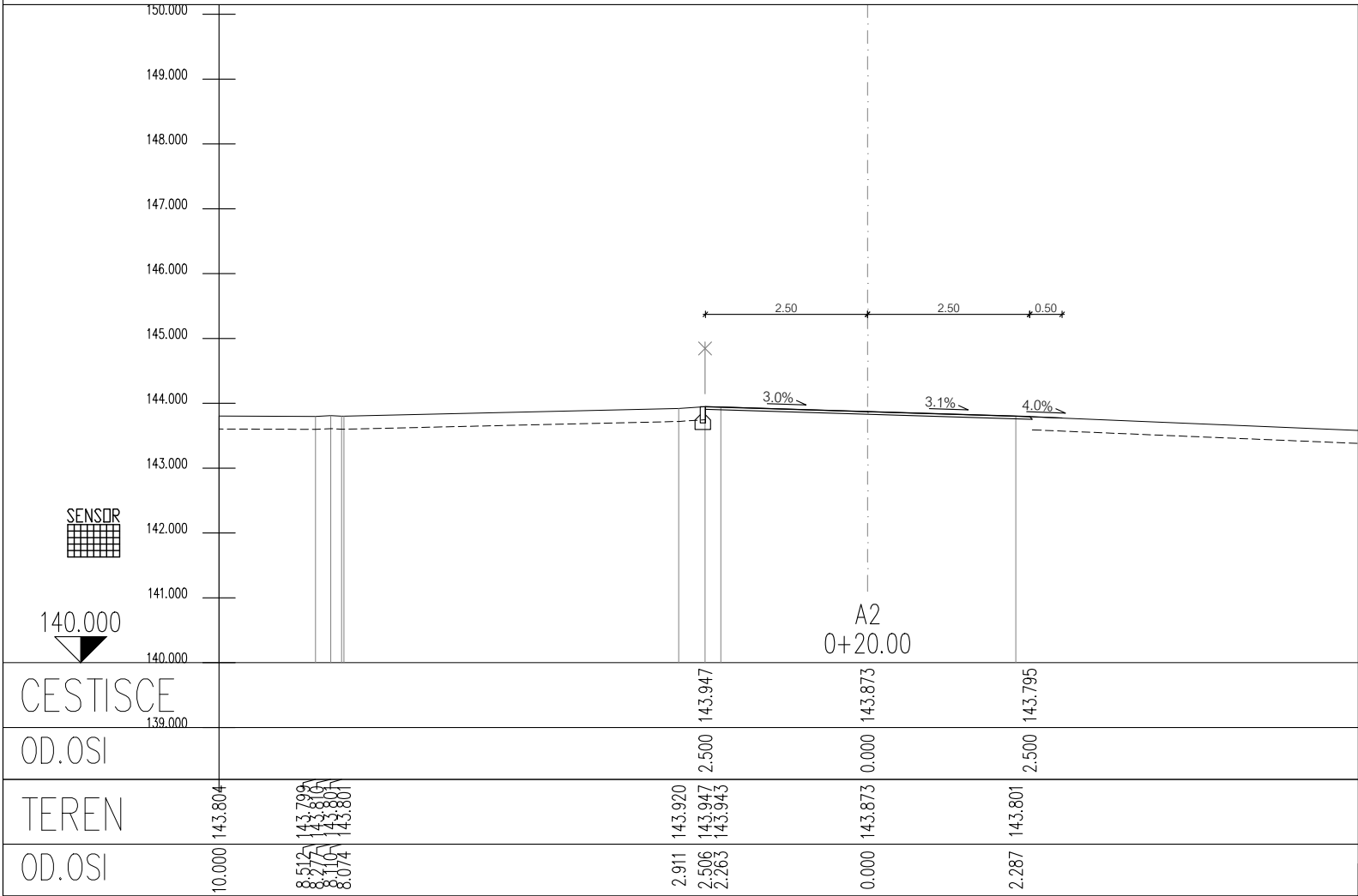
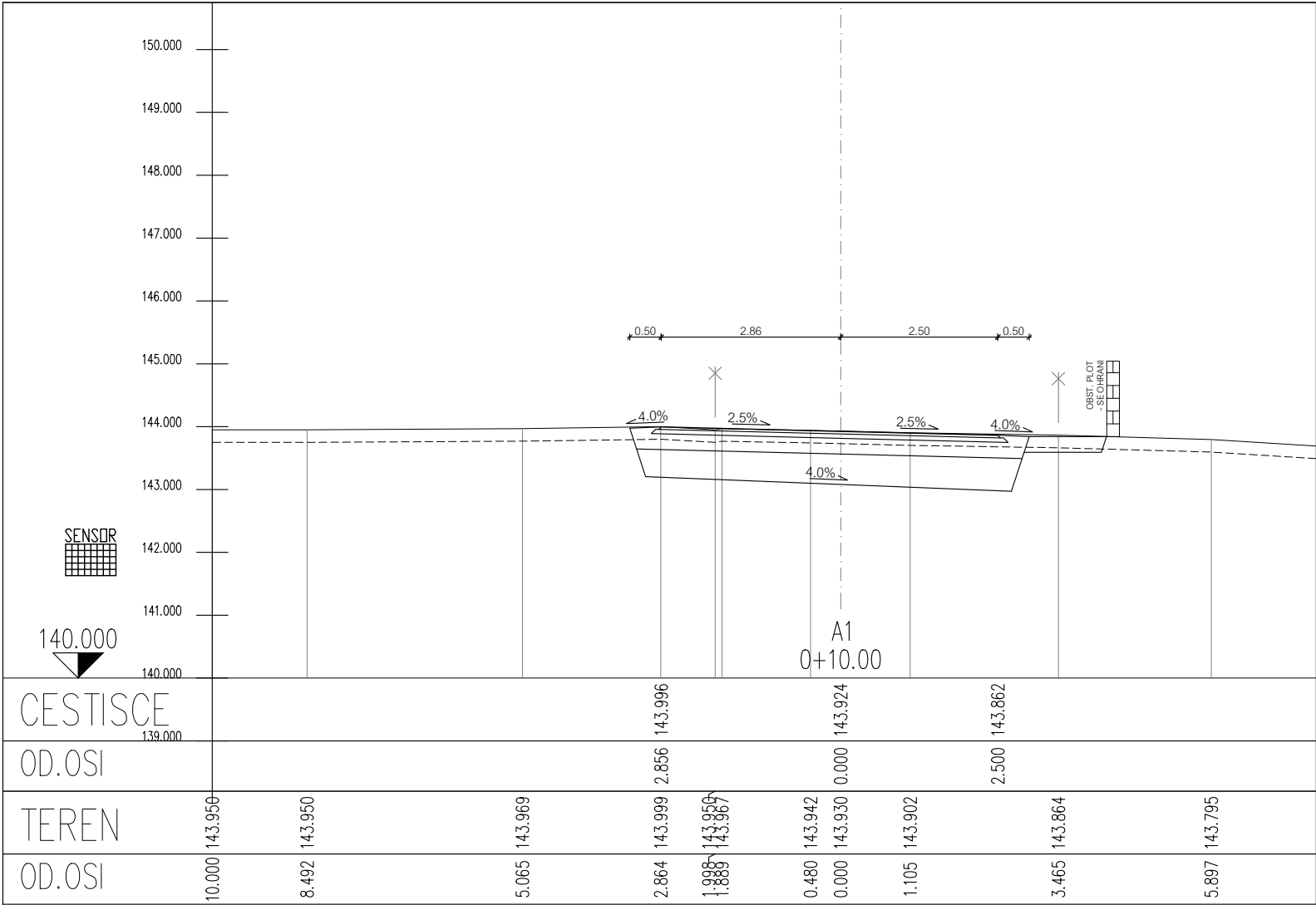




LAST SAVED BY: Pavel  
AutoCAD PDF (General Documentation).pc3  
KM\_PP.ctb  
22. 10. 2020 21:25:29  
Z:\PROJEKTI\PROJEKTI\_2019\054-19\_C\_Cvetna ulica Dobova\_OBCINA BREŽICE\4\_PZI\0\_21\_NACRT CESTE\GRAFIKA\054-19\_C\_PZI\_PP\_OSA.dwg



PREČNI PREREZI A1-A2 M1:100

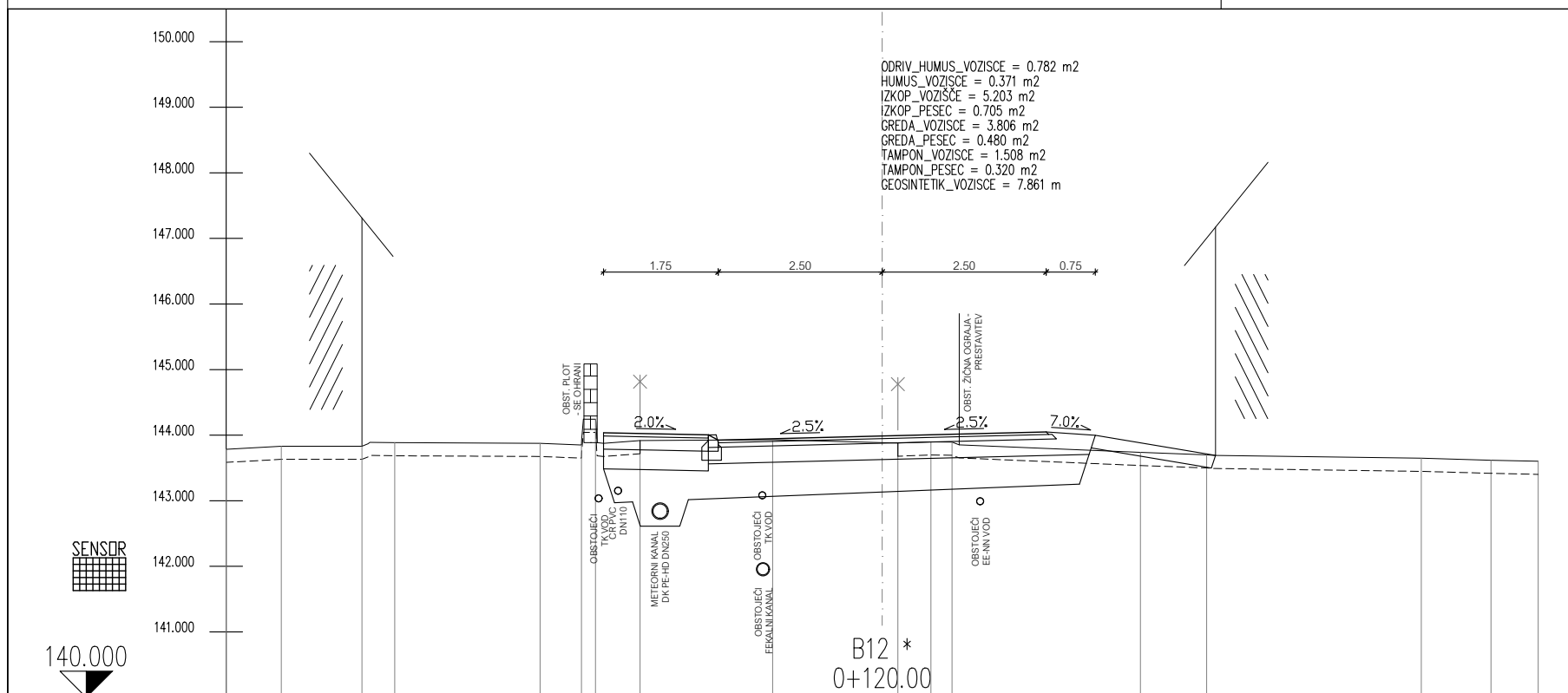
OPOMBA:  
Komunalnimi vodi so risani shematsko.  
Potek obstoječih komunalnih vodov je privzet iz katastra GJI.  
Pred izvedbo del je potrebno izvesti zakoličbo obstoječih vodov.  
Nove ureditve se izvedejo skladno z načrti za posamezni komunalni vod.

opomba	
--------	--

naročnik:  <b>OBČINA BREŽICE</b> CESTA PRVIH BORCEV 18 8250 BREŽICE			objekt: <b>JP-529031 CVETNA ULICA REKONSTRUKCIJA CESTE IN UREDITEV POVRŠIN ZA PEŠČE od km 0+000 do km 0+288</b>	
izvajalec:  <b>IB-KOM</b> Inženirski biro Kobe Mlaker d.o.o. Drofenikova 16, 3230 Šentjur, PE Cesta Dolomitskega odreda 10c, Ljubljana, IZS 3002			vsebina načrta: 02/1 NAČRT CESTE	
			opis risbe: <b>PREČNI PREREZI</b>	
			del risbe: <b>A1-A2</b>	
naziv	ime in priimek	id. številka IZS	faza:	merilo:
vodja projekta	P. Mlaker, u.d.i.g.	G-4015	PZI	1:100
pooblaščen inženir	J. Kobe, u.d.i.g.	G-3380	št. projekta:	datum:
			054/19	September 2020
izdelal	P. Mlaker, u.d.i.g.	G-4015	št. načrta:	št. priloge:
			054/19-C	09
			šifra CC:	id.št.risbe:
			2112	054/19-C-09
št. odseka:	arh. št.:	faza/objekt:	šifra risbe:	prostor za črtno kodo:
529031		004.2101	G.132	
Vse pravice pridržane. Projektna dokumentacija je last podjetja IB-KOM d.o.o., ki je tudi nosilec avtorskih pravic. Brez pisne odobritve podjetja IB-KOM d.o.o. ni dovoljena uporaba ali razmnoževanje dokumentacije niti v delni niti v kakršni koli drugi obliki.				

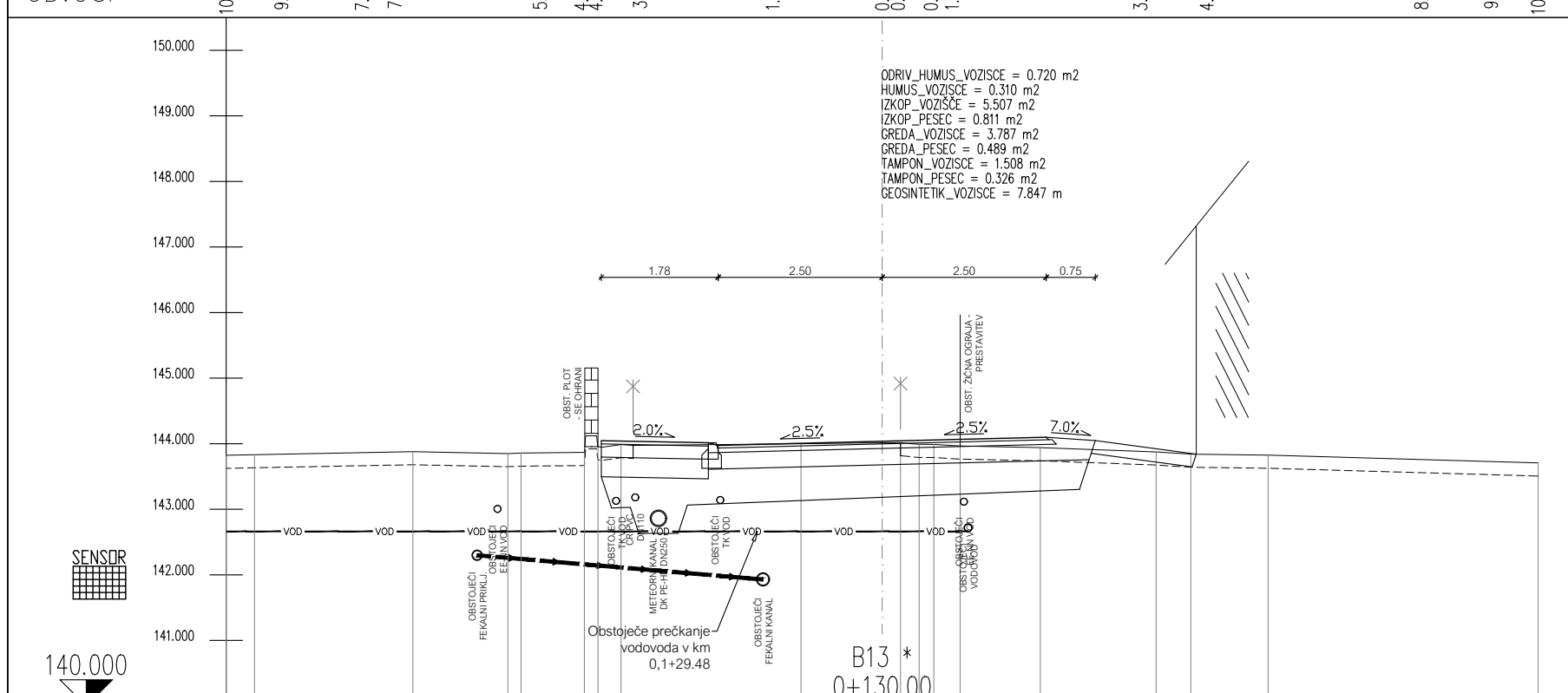
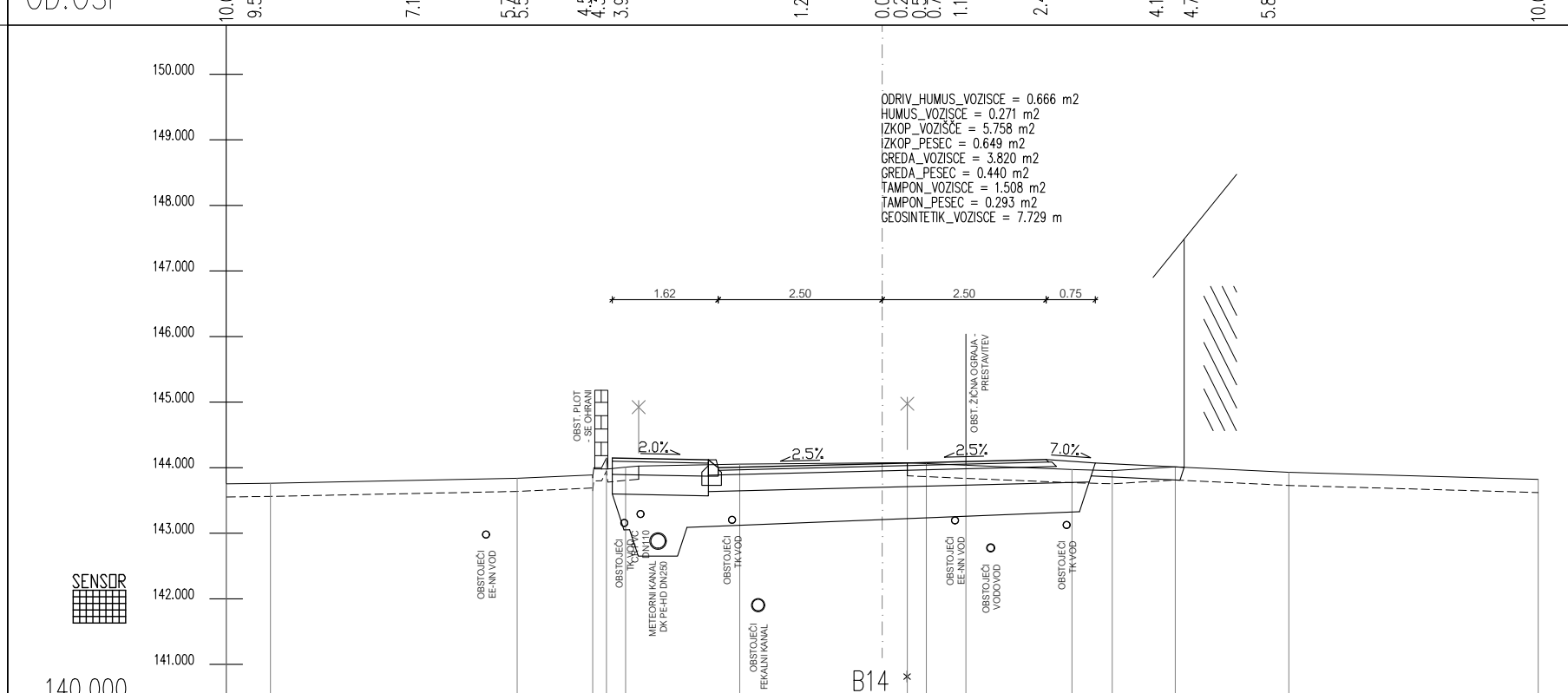




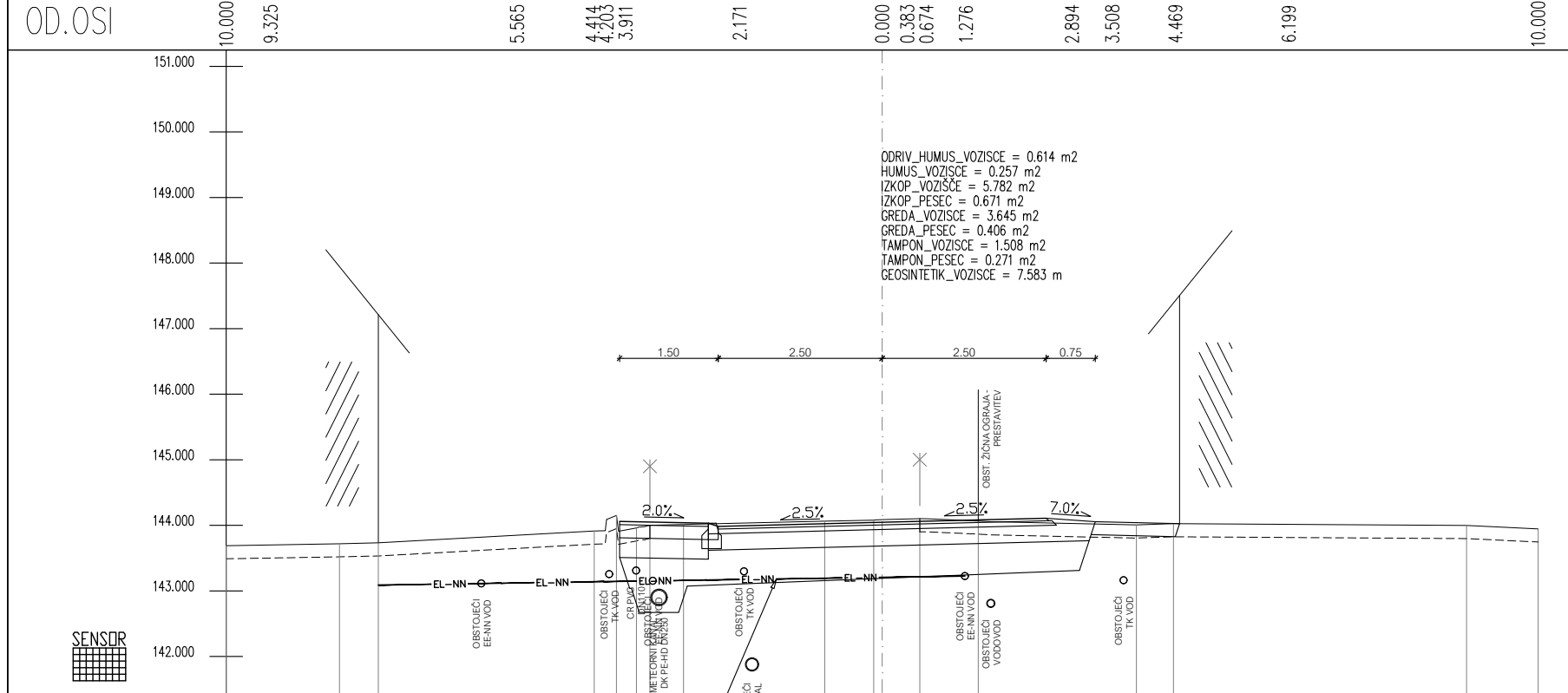


CESTISCE	144.037	143.995	143.987	144.050
OD.OSI	1.249	1.650	1.000	1.500

TEREN	143,785	143,631	143,631	143,886	143,675	143,931	143,894	143,648	143,618	143,602
OD OSI	0,000	160	930	431	216	670	065	219	281	0,000

[illegible][illegible]

10.000				0+140,00				
CESTISCE	144.149	144.119	145.959	144.062	144.124			

[illegible]

141.000

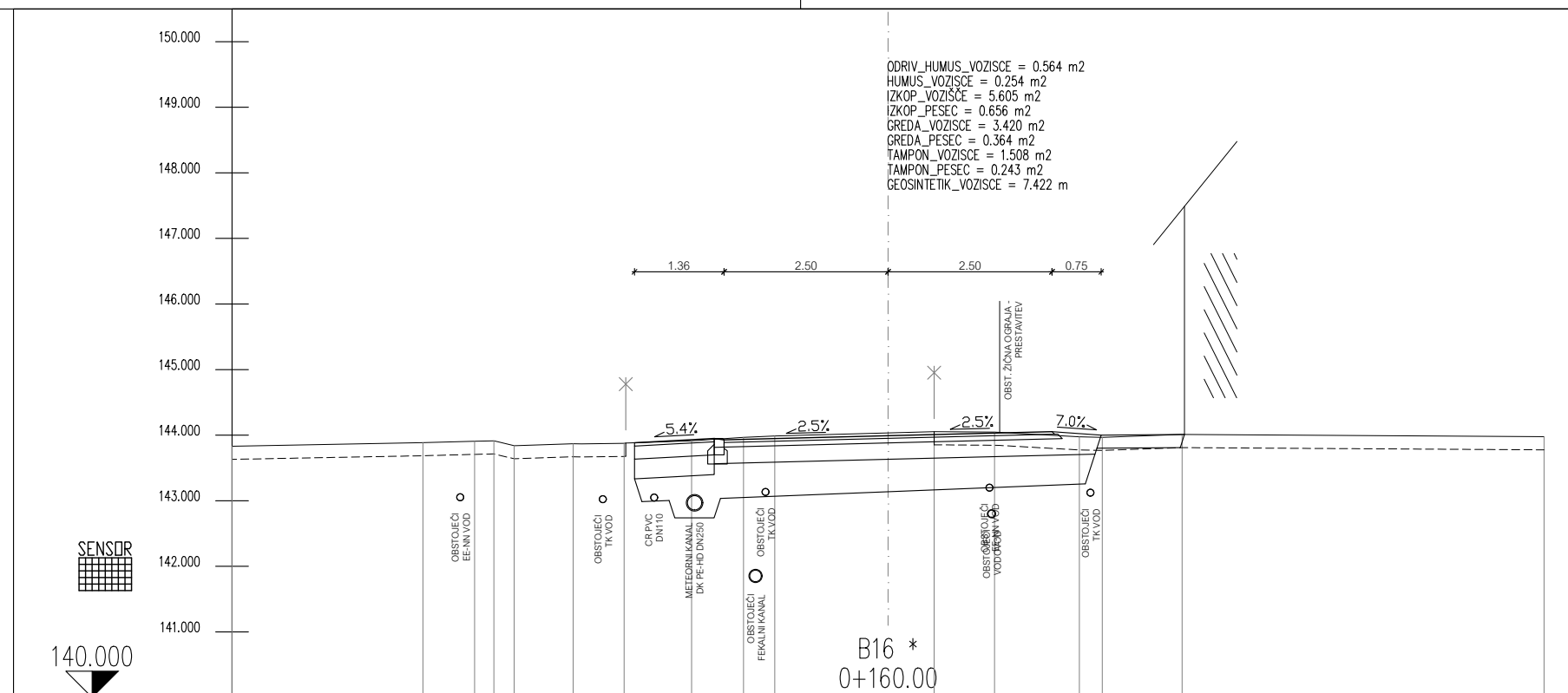
14.000

Obstoječe prekrivanje  
EE-NH voda v km  
0,1-49,02

B15 \*

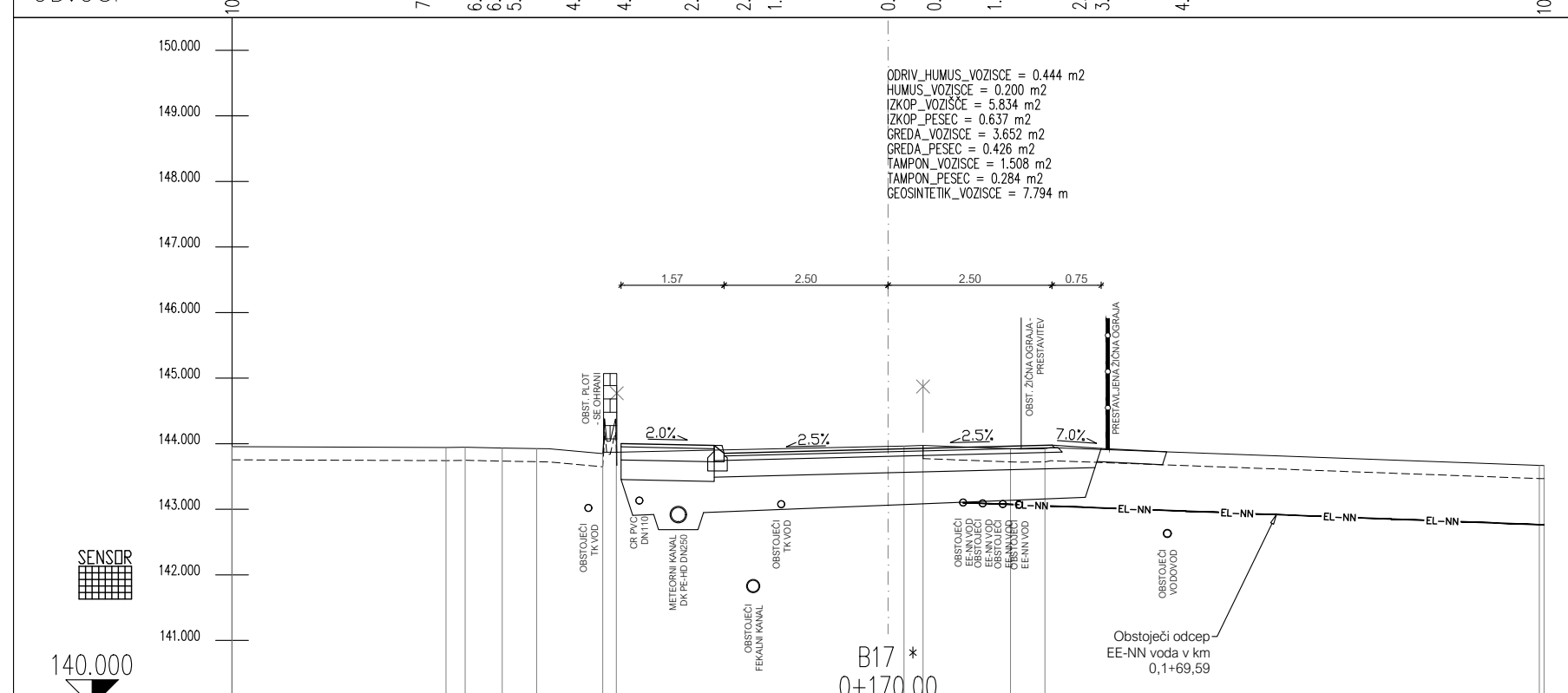
0+150.00

0 150.00

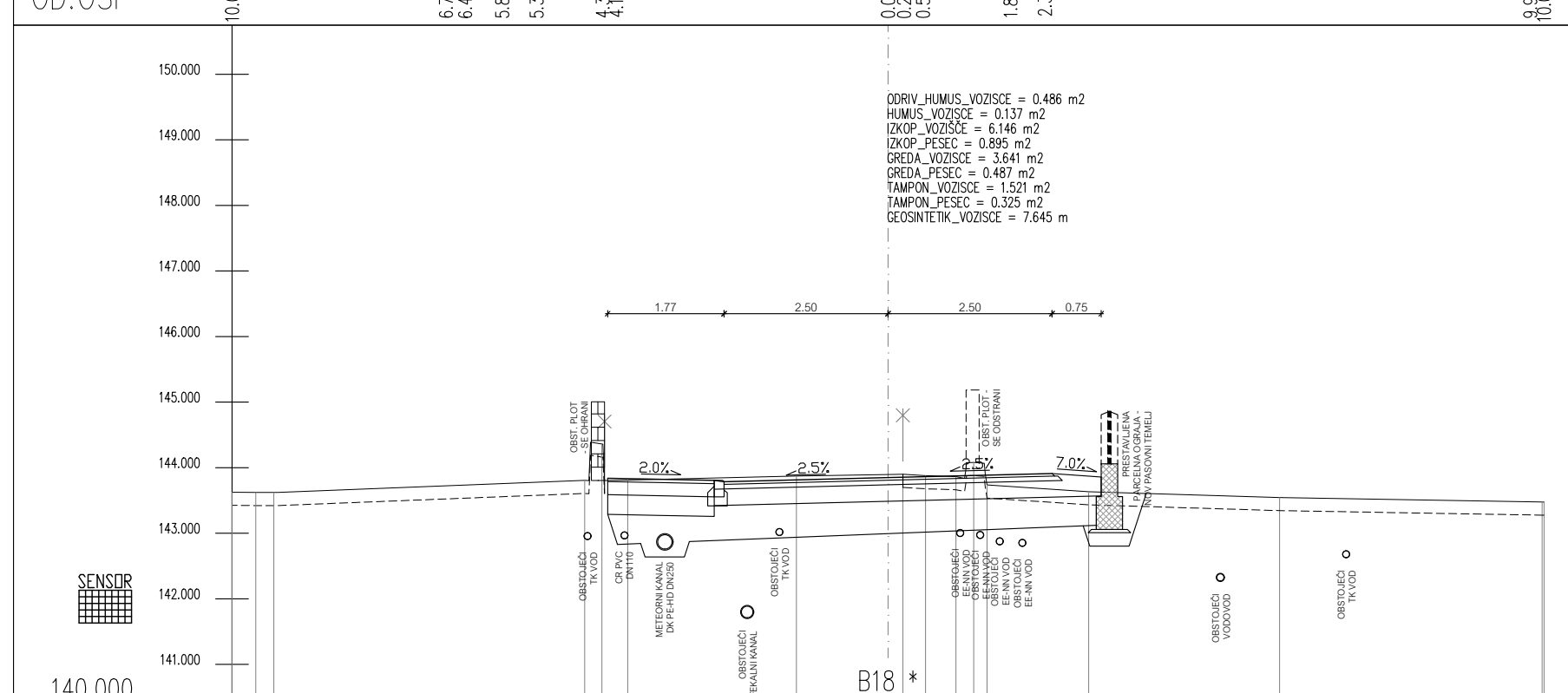
[illegible]

CESTISCE	143.883			
OD.OSI	1.864	1.500	1.000	1.500

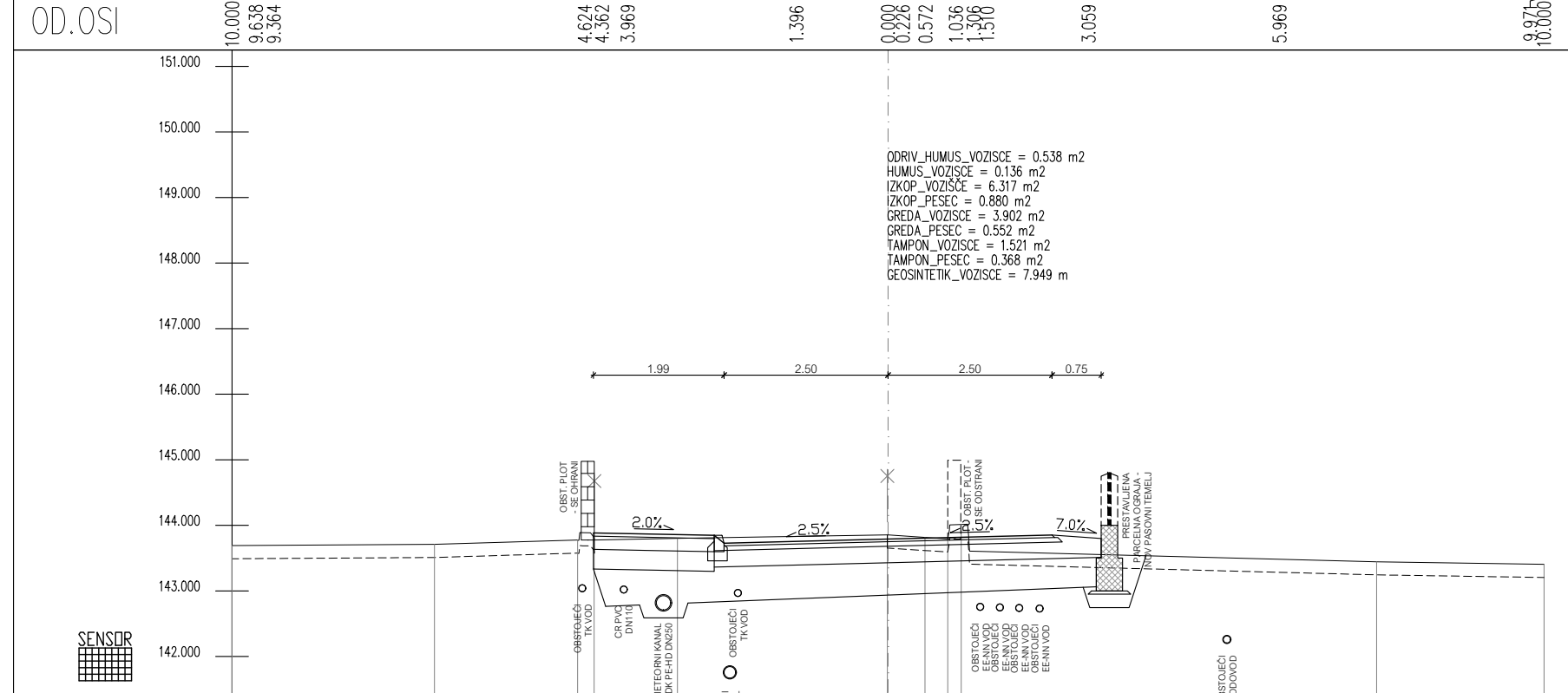
TEREN	143.631	143.886	143.907	143.914	143.840	143.870	143.875	143.914	143.967	143.987	144.034	144.053	144.046	143.975	143.967	144.010	143.976
OD. OS	1.000	0.91	3.03	0.08	7.00	8.00	0.23	9.94	2.03	7.77	1.000	7.03	6.23	9.17	2.267	4.84	1.000



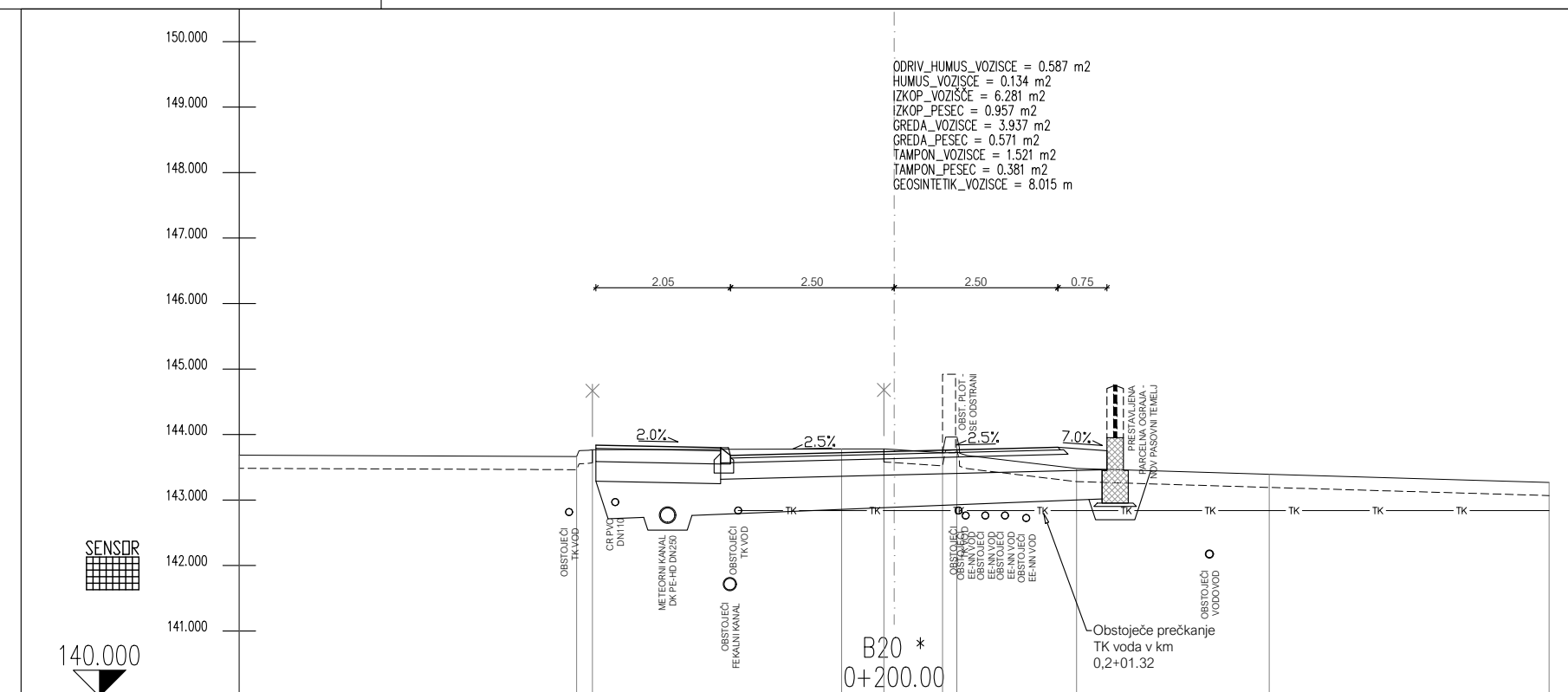
CESTISCE	144.002	143.916	143.979
OD OSI	069	000	500

[illegible]

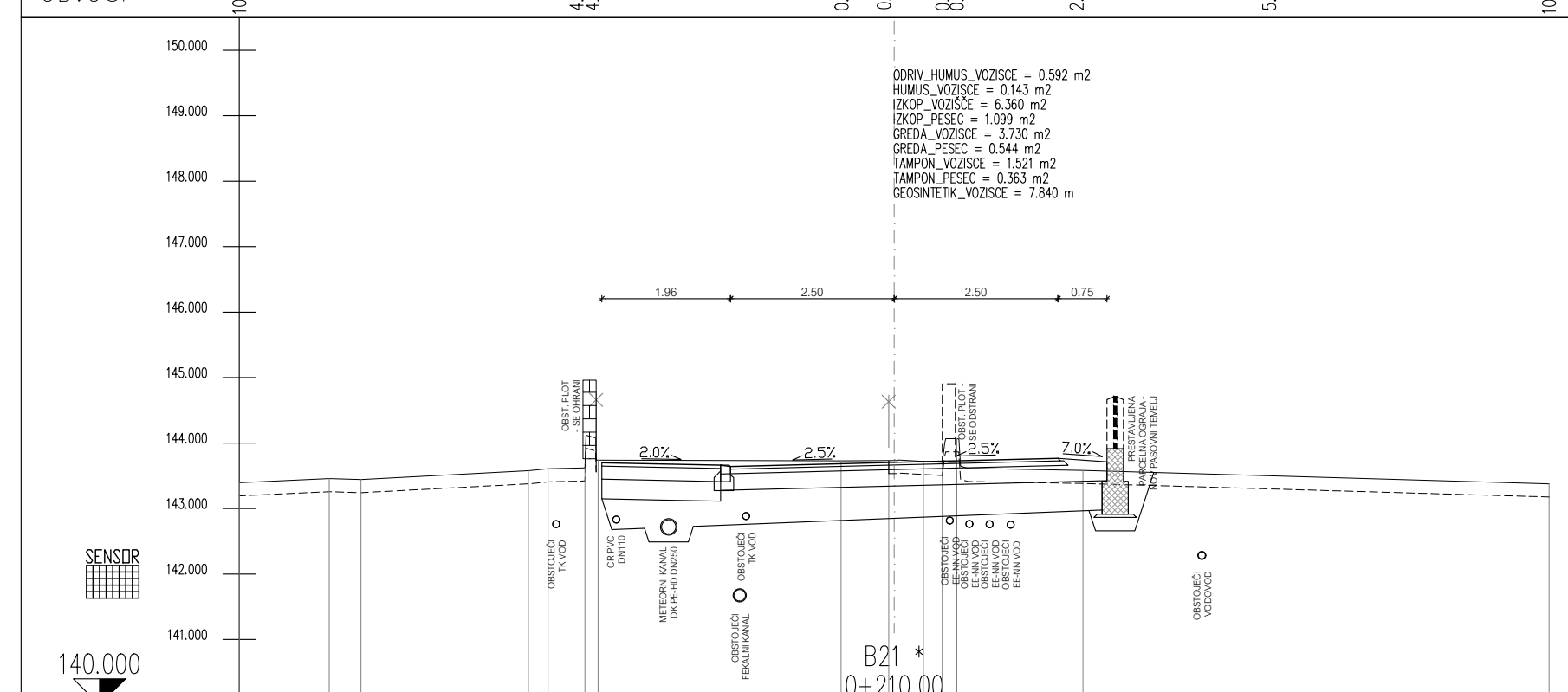
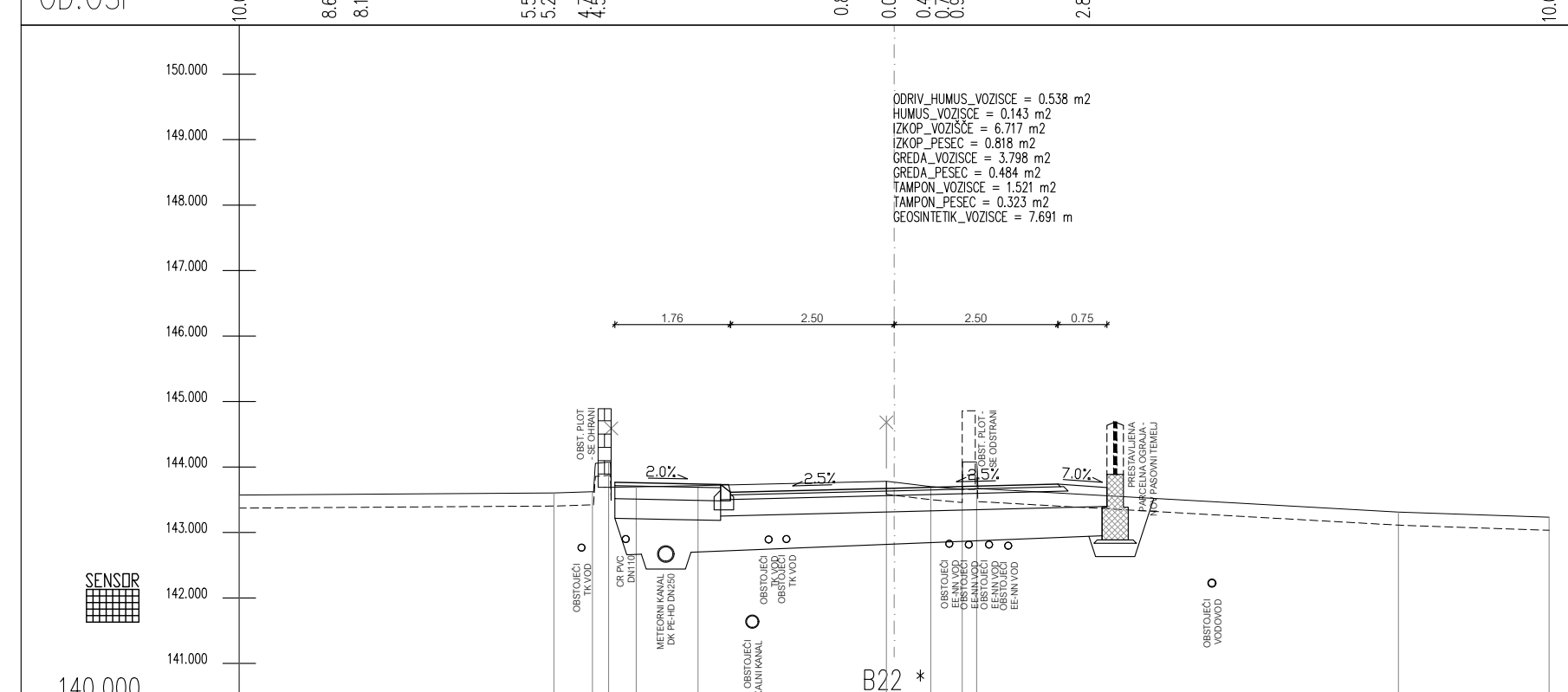
CESTISCE	14.8.38	14.8.38	14.8.49	14.9.11
----------	---------	---------	---------	---------

[illegible]

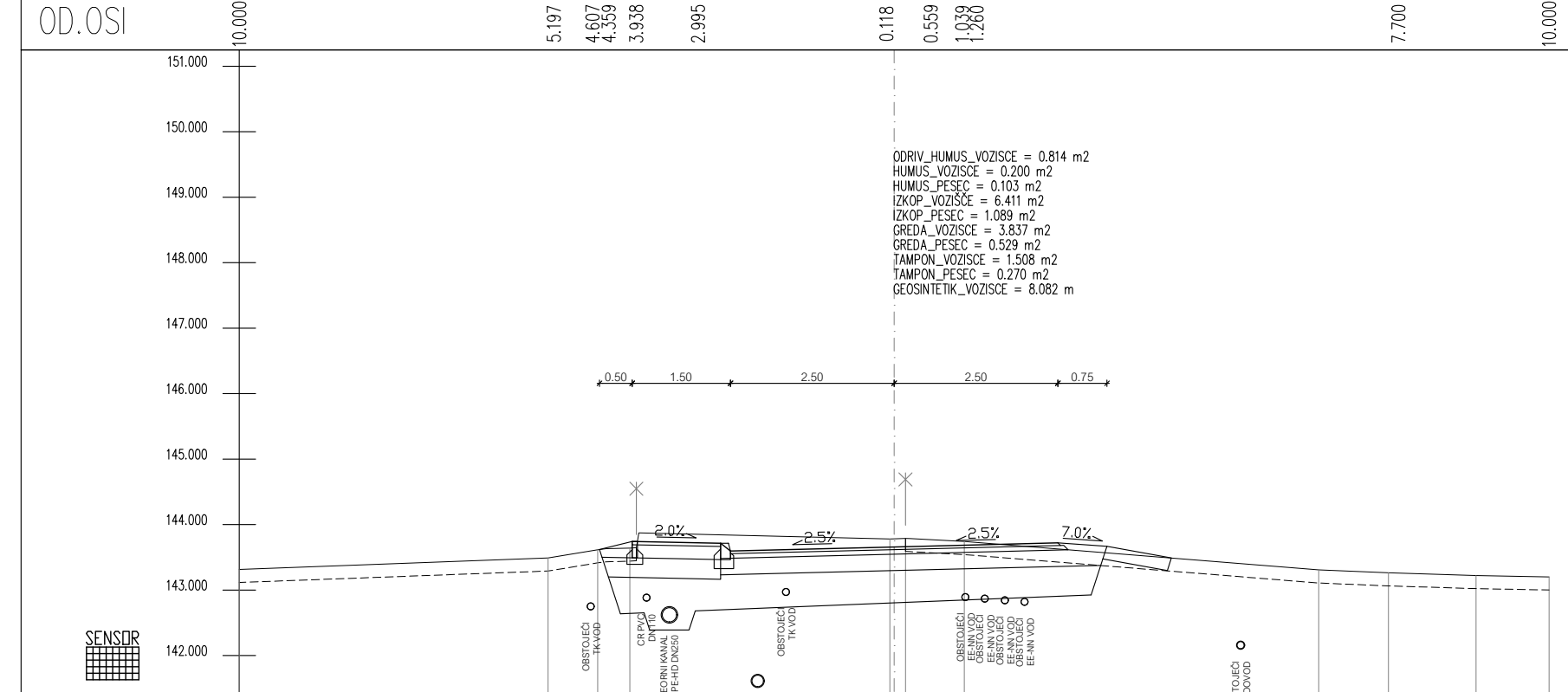
Technical drawing of a building facade section. The drawing shows a cross-section of a wall with a window and a door. The window is on the left, and the door is on the right. The wall thickness is indicated as 140.000. The window opening is 141.000. The door opening is 140.000. The door is labeled 'B19 \*' and '0+190.00'. The drawing is oriented with '0' at the bottom and '180' at the top. The drawing is labeled 'FACADE' and 'SECTION'.

[illegible]

CESTISCE	143,838	143,838	143,838	143,838
OD OSI	1.554	1.554	1.554	1.554

[illegible][illegible][illegible]

15.000				0+220,00	
CESTISCE	143.766	143.764	143.676	143.739	

[illegible][illegible]

PREČNI PREREZI B12-B23 M1:100




OPOMBA:

Komunalnimi vodi so risani shematsko.

Potek obstoječih komunalnih vodov je privzet iz katastra GJL.

Pred izvedbo del je potrebno izvesti zakoličbo obstoječih vodov.

Nove ureditve se izvedejo skladno z načrti za posamezni komunalni vod.

<div> <div>  <div> <b>OBČINA BREŽICE</b>  <b>CESTA PRVIH BORCEV 18</b>  <b>8250 BREŽICE</b> </div> </div> <div>  <div> <b>IB-KOM</b>  <small>Inženirski biro Korošec Makar d.o.o.</small>  <small>Drobnjakova 16, 3220 Senjarij, PE Ceste Dobruška cesta 15C, Ljubljana, SI-2000</small> </div> </div> </div>		<div> <div> <b>objekt:</b>  <b>JP-529031 CVETNA ULICA</b>  <b>REKONSTRUKCIJA CESTE IN UREDITEV</b>  <b>POVRŠINJA ZA PEŠCE</b>  <b>od km 0+000 do km 0+288</b> </div> </div>	
<div> <div> <b>izvajalec:</b>   </div> </div>		<div> <div> <b>vidljiva načrta:</b>  <b>02/1 NAČRT CESTE</b> </div> </div>	
<div> <div> <b>opis risbe:</b>  <b>PREČNI PREREZI</b> </div> </div>			
		<div> <div> <b>del risbe:</b>  <b>B12-B23</b> </div> </div>	
<div> <div> <b>naziv:</b>  <b>ime in priimek</b> </div> </div>	<div> <div> <b>id. delovila (ZS)</b> </div> </div>		
<div> <div> <b>vodja projekta</b>  <b>P. Mlakar, u.d.i.g.</b> </div> </div>	<div> <div> <b>G-4015</b> </div> </div>		
<div> <div> <b>pobudniški inženir</b>  <b>J. Kobe, u.d.i.g.</b> </div> </div>	<div> <div> <b>G-3380</b> </div> </div>		
<div> <div> <b>izdelal</b>  <b>P. Mlakar, u.d.i.g.</b> </div> </div>	<div> <div> <b>G-4015</b> </div> </div>		
<div> <div> <b>iz. odselek</b>  <b>529031</b> </div> </div>	<div> <div> <b>ser. št.</b>  <b>004.2101</b> </div> </div>	<div> <div> <b>faza (večet)</b>  <b>G.1302</b> </div> </div>	<div> <div> <b>skica risbe:</b>  <b>prostor za črtno kodo:</b> </div> </div>

Vse pravice pridržane. Projektna dokumentacija je last podjetja IB-KOM d.o.o., ki je tudi nosilec avtorskih pravic.

Brez pisne odobritve podjetja IB-KOM d.o.o. ni dovoljena uporaba ali razmnoževanje dokumentacije niti v delni niti v kakršni koli drugi obliki.

